




Legenda:

- návrhový stav
 - stávající stav
 - katastr nemovitostí
 - katastr nemovitostí - vnitřní kresba
 - hranice staveniště
 - nadzemní vedení NN, do 1 kW
 - sdělovací kabel, nadzemní
 - plynovod STL
 - STL - ochranné pásmo
 - vodovod
 - kanalizace
 - zařízení staveniště
 - nános
- vjezd na staveniště

Poznámky:

Zakreslení inženýrských sítí je pouze orientační. Zhotovitel provede vytyčení a navrhne příslušná opatření proti poškození v souladu s podmínkami správců sítí viz příloha E dokladová část.

Kótováno v milimetrech, výškové kóty v metrech.
Souřadný systém S-JTSK, výškový systém B.p.v.

Ved. odd. proj.	Ing. P. Vávra		Autor. inženýr	Ing. S. Winkler	 <div>Povodí Labe, státní podnik Víta Nejedlého 951/8 Slezské Předměstí 500 03 Hradec Králové</div>
Vypracoval	Ing. S. Winkler		Zodp. proj.	Ing. S. Winkler	
Kraj: Liberecký	Obec: Raspenava		K.Ú.: Raspenava (739448)		
Investor: Povodí Labe, státní podnik					
Název akce:					
Smědá, Raspenava, odstranění nánosů v ř. km 30,700 - 31,700					
Obsah:					
Koordinační situace - lokalita 2					
Datum					květen 2025
Formát					A3
Stupeň dok.					DZ
Číslo zakázky					3746
Číslo stavby 119251026					Č. přílohy C.2.2
Měřítko 1:1000					